

PREFEITURA DO MUNICÍPIO DE PORTO VELHO

LEI Nº 1.355 DE 11 DE MAIO DE 1999.

"Dispõe sobre a delimitação de bairros".

O PREFEITO DO MUNICÍPIO DE PORTO VELHO, usando da atribuição que lhe é conferida no inciso IV do Art. 87 da Lei Orgânica do Município de Porto Velho,

FAÇO SABER que a CÂMARA DO MUNICÍPIO DE PORTO VELHO, aprovou e eu sanciono a seguinte


LEI :


Art. 1º - Ficam delimitados os bairros localizados fora do perímetro urbano de Porto Velho, para fins estatísticos, conforme anexos I e II, que passam a fazer parte integrante desta Lei.

Art. 2º - Os bairros Aeroclubes, Aponiã e Industrial tiveram seus perímetros alterados, conforme anexos.

Art. 3º - Esta Lei entra em vigor na data de sua publicação.

Art. 4º - Revogam-se as disposições em contrário.


CARLOS ALBERTO DE AZEVEDO CAMURÇA
Prefeito do Município



SEBASTIÃO ASSEF VALLADARES
Secretário Munic. de Planejamento e Coordenação



PREFEITURA DO MUNICÍPIO DE PORTO VELHO

CONT. DA LEI Nº 1.355/99.

JOÃO RICARDO DO VALLE MACHADO
Procurador-Geral do Município



ANEXO 1



BAIRROS

BAIRRO AERoclUBE

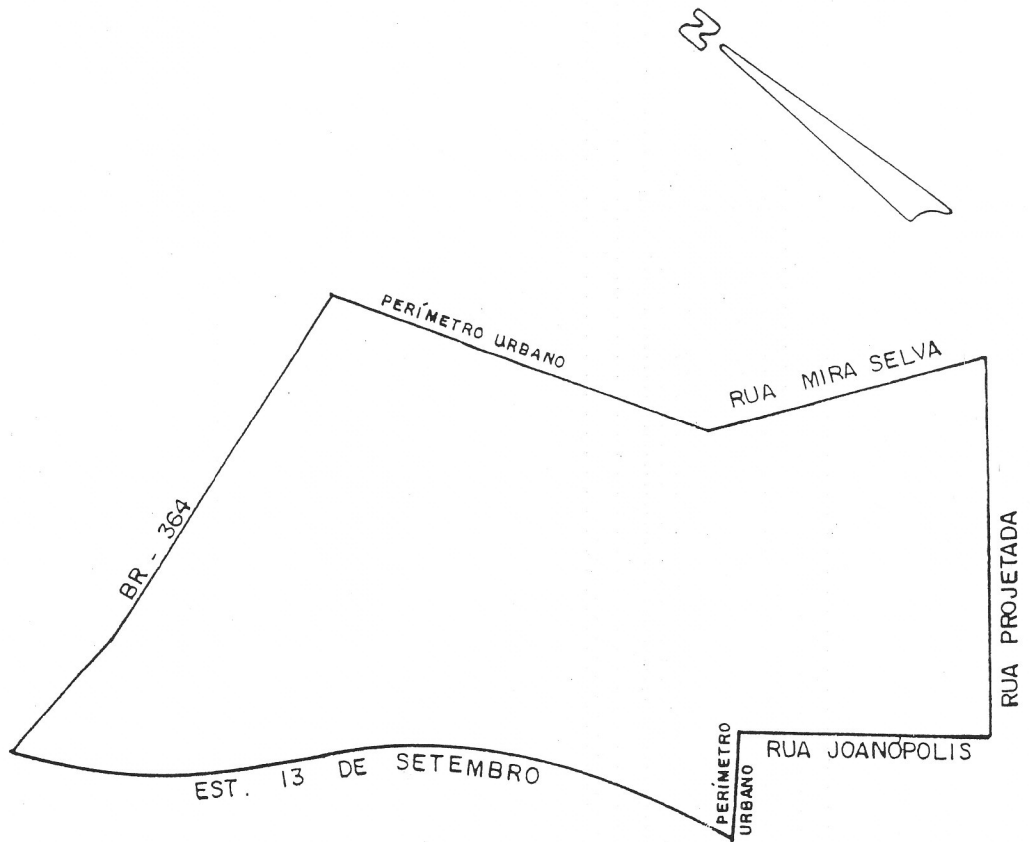
Limita-se ao norte com a BR – 364 / Cuiabá até sua intersecção com o perímetro urbano;

ao leste, com o perímetro urbano até sua intersecção com a rua Mira Selva continuando pela mesma até sua intersecção com a rua Projetada;

ao sul, com a rua Projetada até sua intersecção com a rua Joanópolis;

ao oeste, com a rua Joanópolis até sua intersecção com o perímetro urbano, continuando pelo mesmo até sua intersecção com a estrada 13 de Setembro, continuando pela mesma até sua intersecção com a BR – 364 / Cuiabá.

BAIRRO AEROCLUBE



BAIRRO INDUSTRIAL

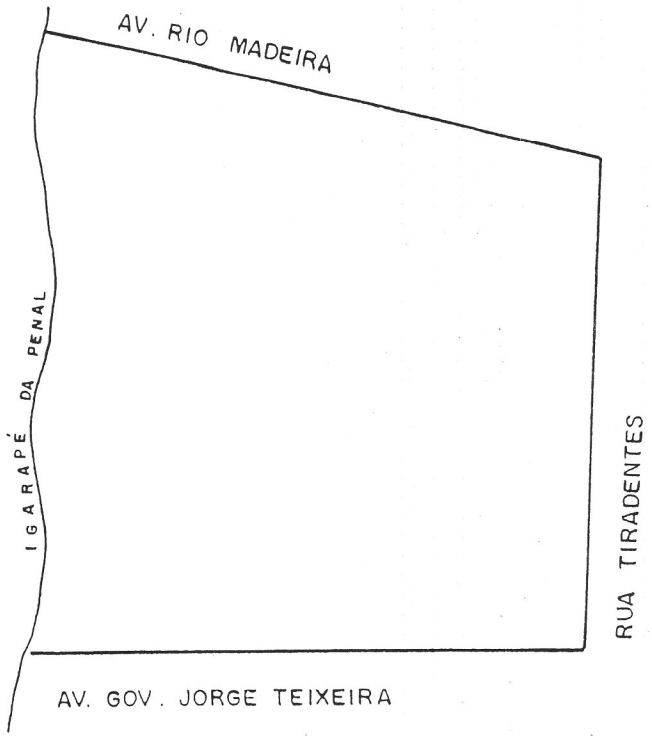
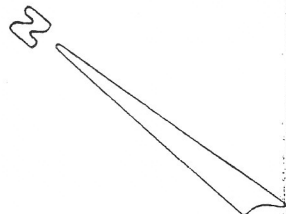
Limita-se ao norte com o igarapé da Penal até sua intersecção com a Av. Rio Madeira;

ao leste, com a Av. Rio Madeira até sua intersecção com a rua Tiradentes;

ao sul, com a rua Tiradentes até sua intersecção com a Av. Governador Jorge Teixeira;

ao oeste, com a Av. Governador Jorge Teixeira até sua intersecção com o igarapé da Penal.

BAIRRO INDUSTRIAL



BAIRRO AIONIÃ

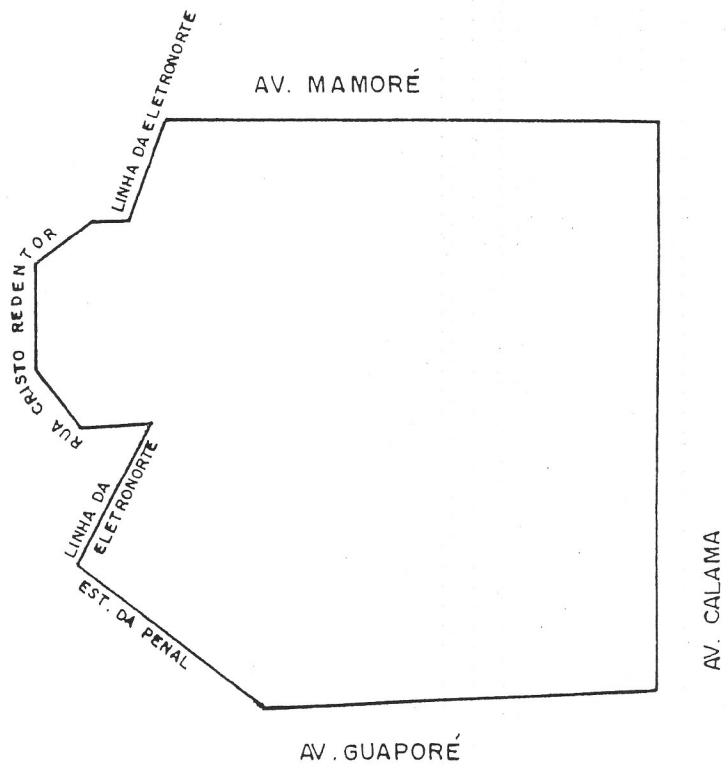
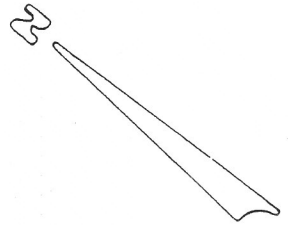
Limita-se ao norte com a estrada da Penal até sua intersecção com a linha Eletronorte, continuando pela mesma até sua intersecção com a rua Cristo Redentor, continuando pela mesma até sua intersecção com a linha Eletronorte, continuando pela mesma até sua intersecção com a Av. Mamoré;

ao leste, com a Av. Mamoré até sua intersecção com a rua Av. Calama;

ao sul, com a Av. Calama até sua intersecção com a Av. Guaporé;

ao oeste, com a Av. Guaporé até sua intersecção com a Estrada da Penal.

BAIRRO APONIÁ



BAIRRO MARCOS FREIRE

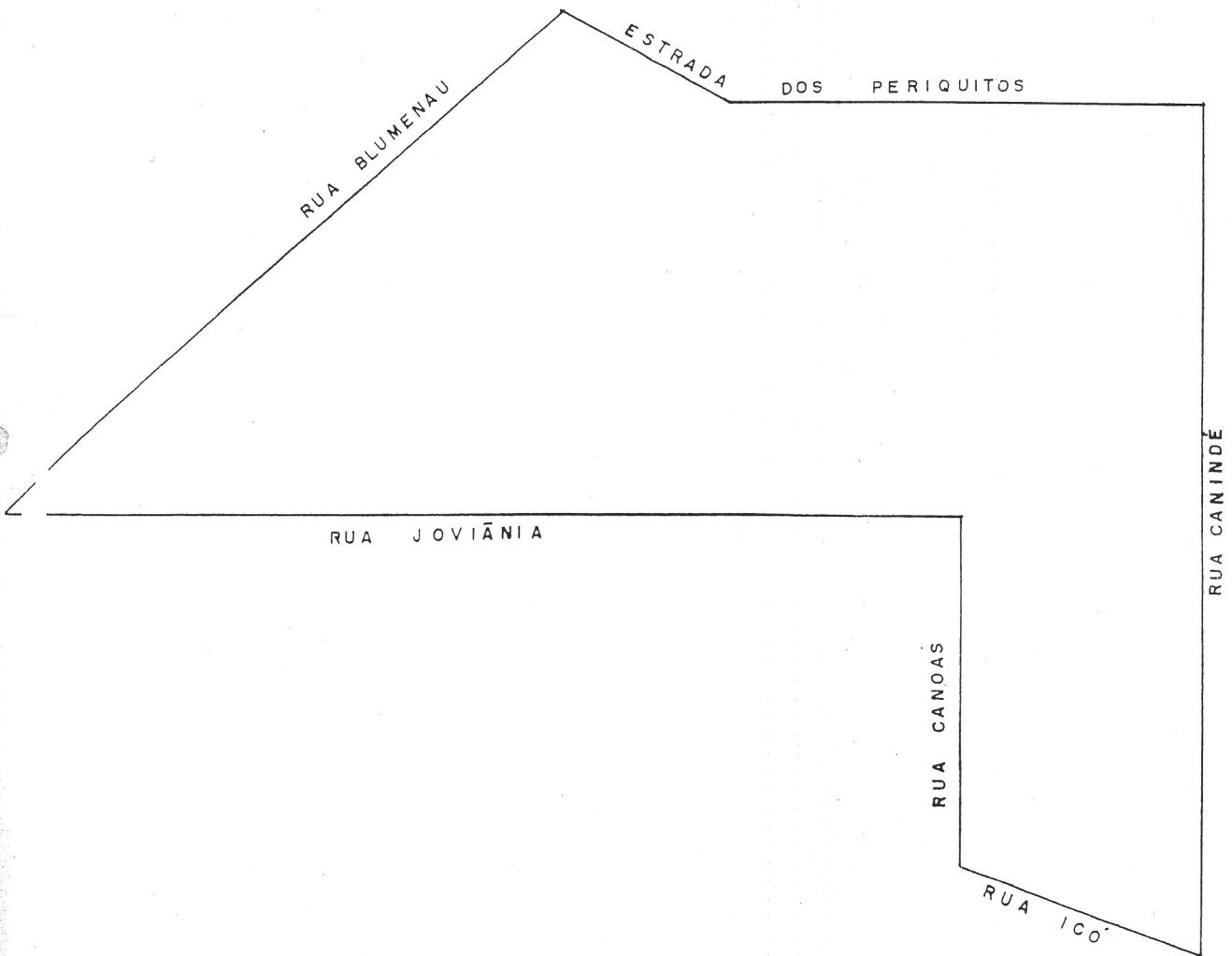
Limita-se ao norte com a rua Canoas até sua intersecção com o prolongamento da rua Joviânia, continuando pela mesma até sua intersecção com o prolongamento da rua Blumenau, continuando pela mesma até sua intersecção com a estrada dos Periquitos;

ao leste, com a estrada dos Periquitos até sua intersecção com a rua Canindé;

ao sul, com a rua Canindé até sua intersecção com a rua Icó;

ao oeste, com a rua Icó até sua intersecção com a rua Canoas.

BAIRRO MARCOS FREIRE



BAIRRO ULYSSES GUIMARÃES

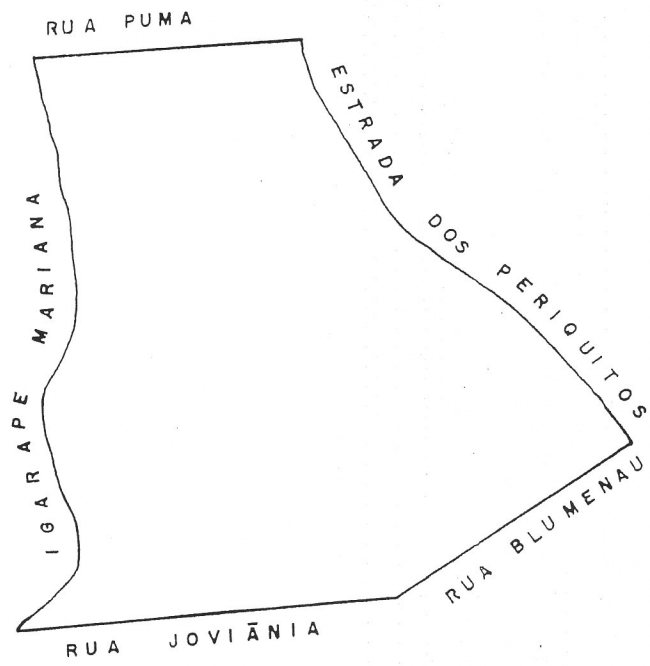
Limita-se ao norte com o igarapé Mariana até sua intersecção com o prolongamento da rua Puma;

ao leste, com a rua Puma até sua intersecção com a estrada dos Periquitos;

ao sul, com a estrada dos Periquitos até sua intersecção com a rua Blumenau, continuando pela mesma até sua intersecção com o prolongamento da rua Joviânia;

ao oeste, com a rua Joviânia até sua intersecção com o igarapé Mariana.

BAIRRO ULISSES GUIMARÃES



BAIRRO RONALDO ARAGÃO


Limita-se ao norte com a rua das Castanheiras até sua intersecção com rua Puma;

ao leste, com a rua Puma até sua intersecção com a rua Canindé;

ao sul, com a rua Canindé até sua intersecção com estrada dos Periquitos,

ao oeste, com a estrada dos Periquitos até sua intersecção com o prolongamento da rua das Castanheiras.

BAIRRO RONALDO ARAGÃO



BAIRRO MARIANA

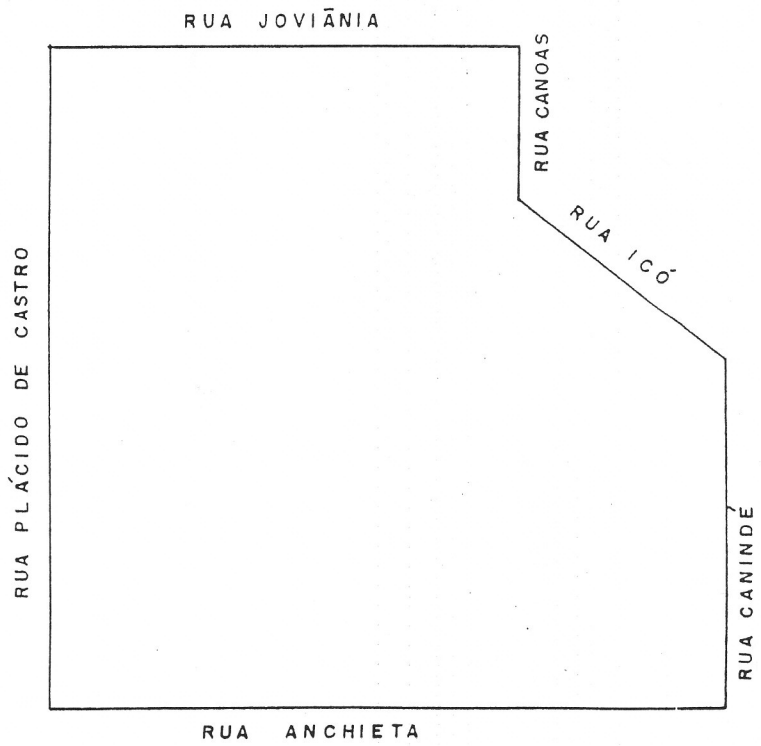
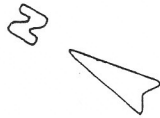
Limita-se ao norte com a rua Plácido de Castro até sua intersecção com o prolongamento da rua Joviânia;

ao leste, com a rua Joviânia até sua intersecção com a rua Canoas, continuando pela mesma até sua intersecção com a rua Icó, continuando pela mesma até sua intersecção com o prolongamento da rua Canindé;

ao sul, com a rua Canindé até sua intersecção com a rua Anchieta;

ao oeste, com a rua Anchieta até sua intersecção com a rua Plácido de Castro.

BAIRRO MARIANA



BAIRRO SÃO FRANCISCO

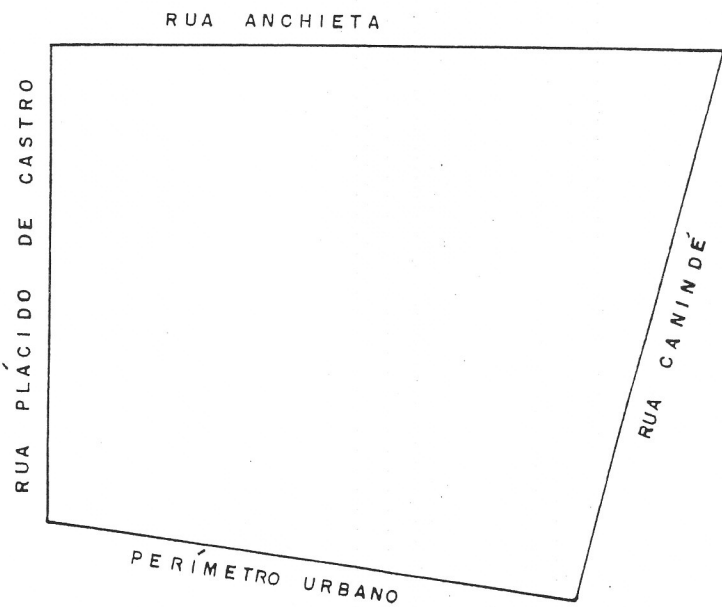
Limita-se ao norte com a rua Plácido de Castro até sua intersecção com a rua Anchieta;

ao leste, com a rua Anchieta até sua intersecção com o prolongamento da rua Canindé;

ao sul, com a rua Canindé até sua intersecção com a linha demarcatória do perímetro urbano (oeste);

ao oeste, com a linha demarcatória do perímetro urbano até sua intersecção com a rua Plácido de Castro.

BAIRRO SÃO FRANCISCO



BAIRRO SOCIALISTA

Limita-se ao norte com a Av. José Vieira Caúla até sua intersecção com o prolongamento da rua Água Marinha;

ao leste, com a rua Água Marinha até sua intersecção com a rua Plácido de Castro;

ao sul, com a rua Plácido de Castro até sua intersecção com a linha demarcatória do perímetro urbano;

ao oeste, com a linha demarcatória do perímetro urbano até sua intersecção com a Av. José Vieira Caúla.

BAIRRO SOCIALISTA



RUA AGUA MARINHA

AV. JOSE VIEIRA CAULA

RUA PLÁCIDO DE CASTRO

PERÍMETRO URBANO

BAIRRO JARDIM SANTANA

Limita-se ao norte com o prolongamento da Av. José Vieira Caúla até sua intersecção com o prolongamento da rua Joviânia;


ao leste, com a rua Joviânia até sua intersecção com a rua Plácido de Castro;

ao sul, com a rua Plácido de Castro até sua intersecção com a rua Água Marinha;

ao oeste, com a rua Água Marinha até sua intersecção com o prolongamento da Av. José Vieira Caúla.



BAIRRO JARDIM SANTANA




Handwritten marks and initials at the bottom right of the page.

BAIRRO CIDADE NOVA

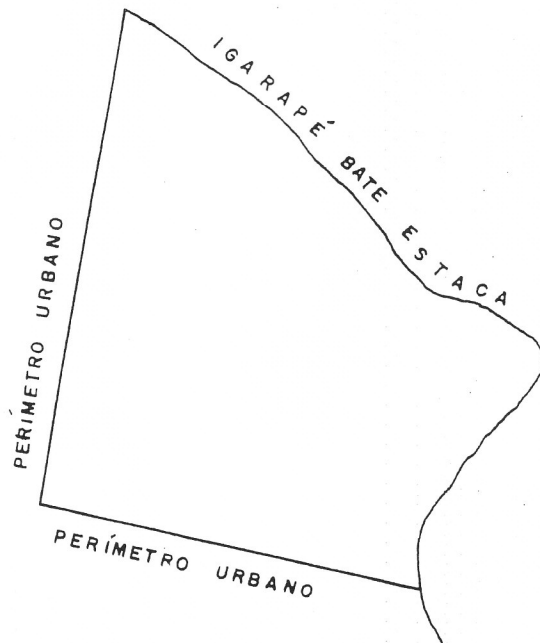

Limita-se ao norte com a linha demarcatória do perímetro urbano até sua intersecção com o igarapé Bate Estaca;

ao leste e sul, com o igarapé Bate Estaca até sua intersecção com a linha demarcatória do perímetro urbano;

ao oeste, com a linha demarcatória do perímetro urbano até sua intersecção com a linha demarcatória do perímetro urbano (norte).



BAIRRO CIDADE NOVA



A handwritten signature or scribble in the bottom right corner of the page.

AV. RIO MADEIRA

IGARAPÉ DA PENAL

RUA TIRADENTES

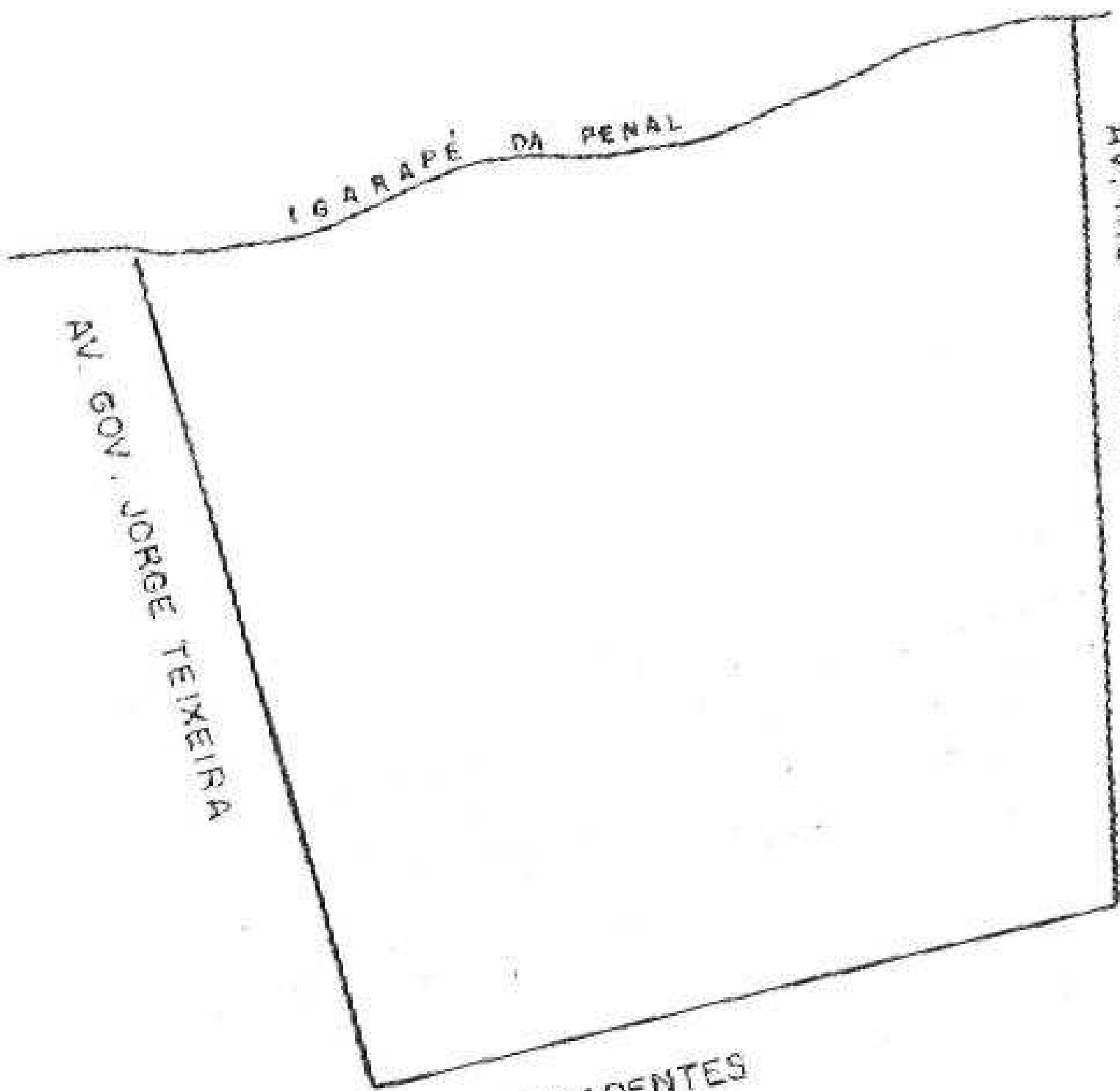
AV. GOV. JORGE TEIXEIRA

IGARAPÉ DA PENAL

AV. RIO MADEIRA

AV. GON. JORGE TEIXEIRA

RUA TIRADENTES



A V. JOSÉ VIEIRA CAÚLA

RUA AGUA MARINHA

RUA JOVIÂNIA

RUA PLÁCIDO DE CASTRO

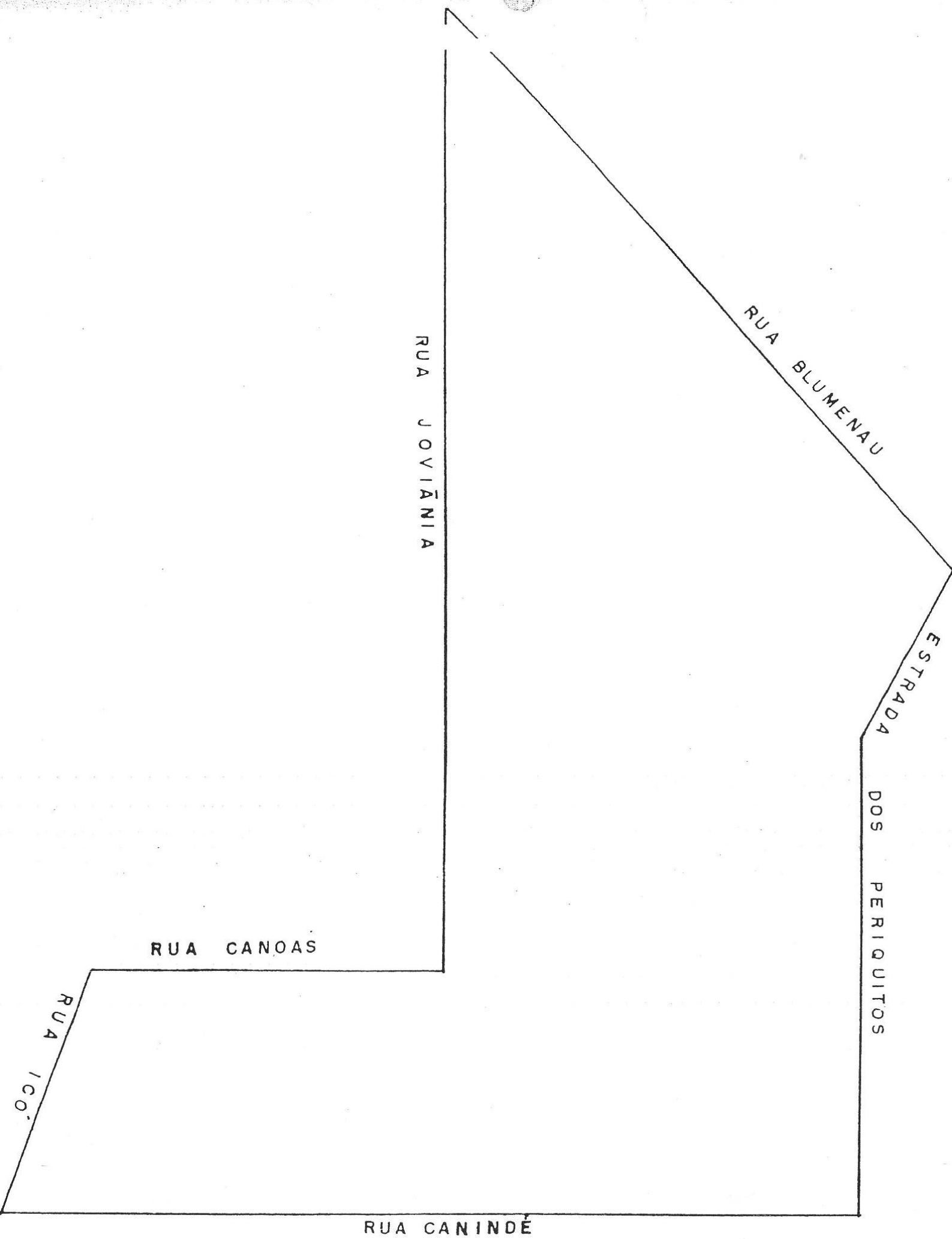
AV. JOSÉ VIEIRA CAULA

RUA

JUVIÂNIA

RUA
ÁGUA
MARINHA

RUA PLÁCIDO DE CASTRO



RUA JOVIANIA

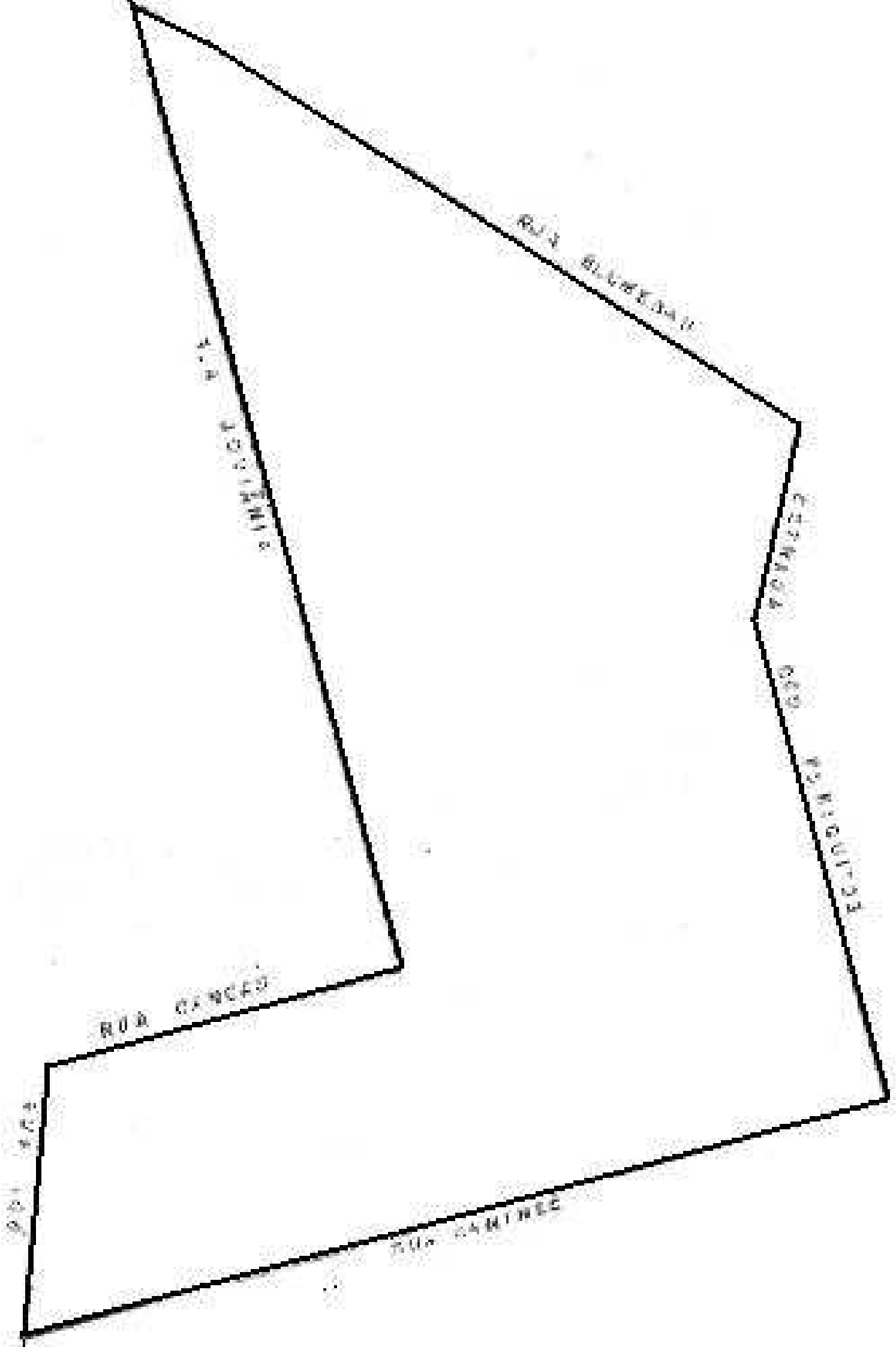
RUA BLUMENAU

ESTRADA
DOS PERIQUITOS

RUA CANOAS

RUA IGO

RUA CANINDÉ



RUA CANCEL

RUA BUKIT

RUA BUKIT

RUA CANCEL

RUA CANCEL

RUA CANCEL

RUA CANCEL

RUA CANCEL

RUA PLÁCIDO DE CASTRO

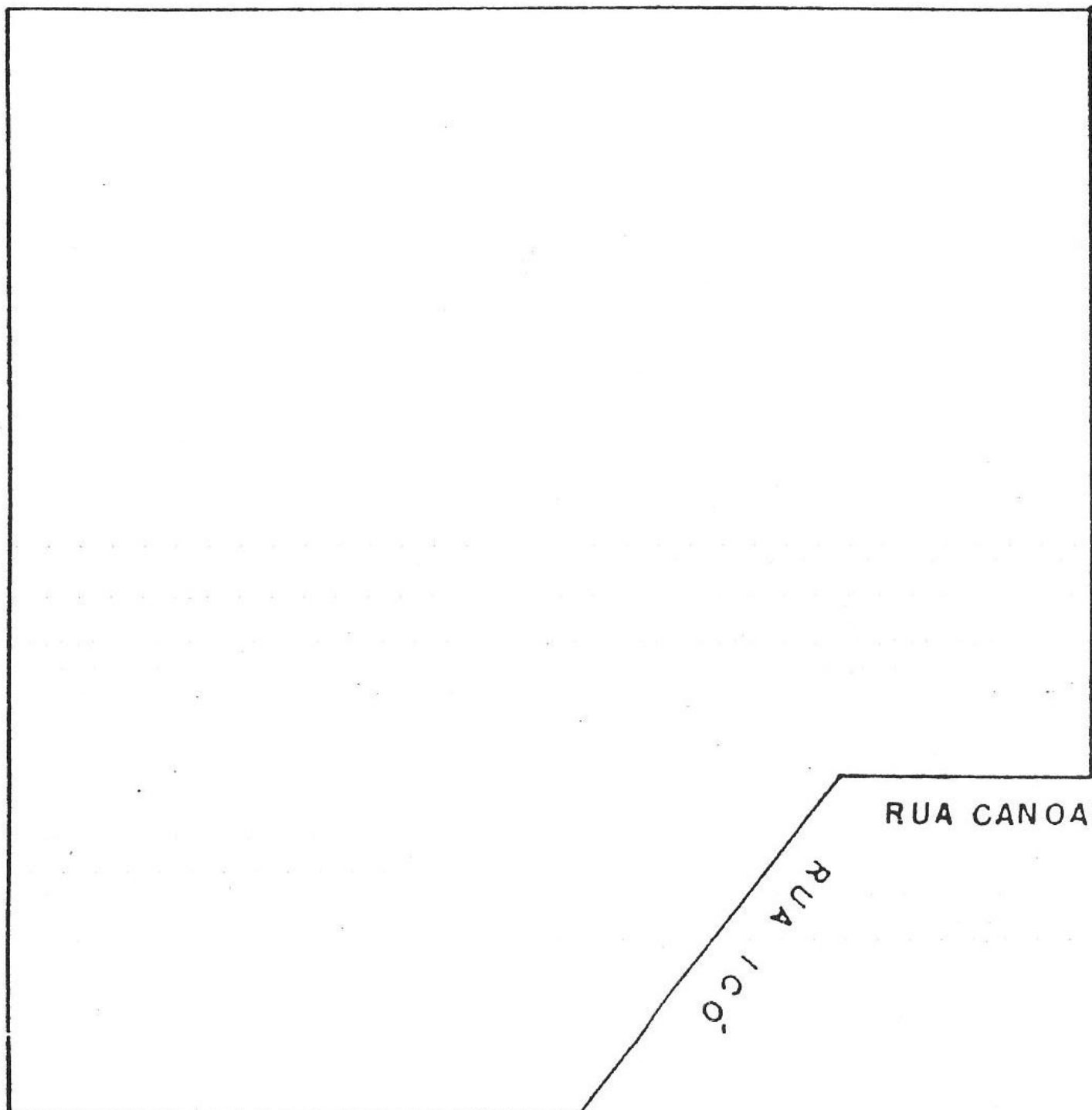
RUA JOVIÂNIA

RUA ANCHIETA

RUA CANOAS

RUA ICO-

RUA CANINDÉ



RUA PLÁCIDO DE CASTRO

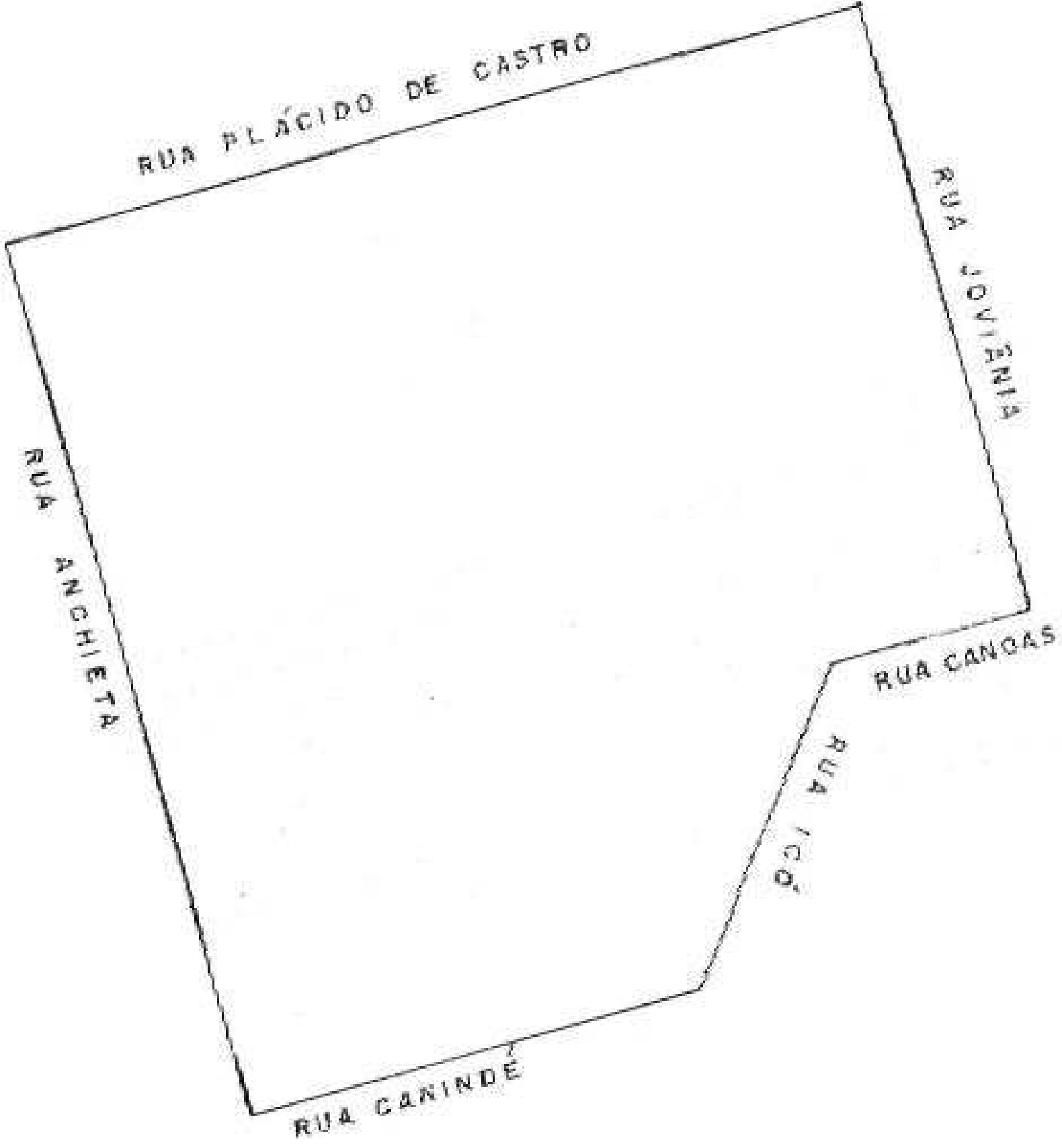
RUA JOVEMIA

RUA ANCHIETA

RUA CANÇAS

RUA IGO

RUA CARINDE




RUA PUMA

RUA DAS CASTANHEIRAS

RUA CANINDE

ESTRADA DO PIRIQUITOS



ESTRADA DO PIRIQUITOS

RUA

Das

CASTANHEIRAS

RUA CANINDE

RUA PUMA

RUA PLÁCIDO DE CASTRO

RUA ANCHIETA

PERÍMETRO URBANO

RUA CANINDÉ

RUA PLÁCIDO DE CASTRO

RUA ANCHIETA

PERÍMETRO URBANO

RUA CANINDÉ

AV. JOSE VIEIRA CAULA

RUA AGUA MARINHA

PERÍMETRO URBANO

RUA PLÁCIDO DE CASTRO

AV. JOSE VIEIRA CAULA

RUA
AGUA MARINHA

PERÍMETRO
URBANO

RUA PLÁCIDO DE CASTRO

I GAR A P E M A R I A N A

R U A P U M A

E S T R A D A

D O S

P E R I Q U I T O S

R U A B L U M E N A U

R U A J O V I A N I A

